

2010

# WAQU<sup>2</sup> 調査隊

## 調査結果のインターネット入力方法について



2010年2月27日～

WAQU 調査隊では、2010年第1回調査より、これまでのパックテストの調査に加え、水の濁りや臭いの調査、および主に目視による川原や川底に関する調査を追加させていただいております。

つきましては、調査結果のインターネット入力も下記のように一部変更になります。

ご協力よろしくおねがいいたします。

### 1. 調査日時や気温・水温と水質に関する調査項目の記入方法

2010 第1回調査票

1. 隊員氏名	<input type="text"/>										
2. 調査地点番号	8606040001-065										
1. 調査日	2010 年 1 月 1 日	※ 別の日に調査した場合 → <input type="text"/> 月 <input type="text"/> 日									
2. 調査時間	12 時 0 分	ごろ									
3. 調査場所	淀川 流域	淀川 河川	地点								
4. 天候	晴れ <input type="text"/>										
5. 気温	<input type="text"/> °C ぐらい										
6. 水温	<input type="text"/> °C ぐらい										
7. 調査結果	<table border="1" style="width: 100%; border-collapse: collapse;"> <tr> <td>① COD</td> <td><input type="text" value="8.0"/> mg/L</td> </tr> <tr> <td>② アンモニウム態窒素</td> <td><input type="text" value="0.2"/> mg/L</td> </tr> <tr> <td>③ 硝酸態窒素</td> <td><input type="text" value="1.0"/> mg/L</td> </tr> <tr> <td>④ リン酸態リン</td> <td><input type="text" value="0.100"/> mg/L</td> </tr> </table>			① COD	<input type="text" value="8.0"/> mg/L	② アンモニウム態窒素	<input type="text" value="0.2"/> mg/L	③ 硝酸態窒素	<input type="text" value="1.0"/> mg/L	④ リン酸態リン	<input type="text" value="0.100"/> mg/L
① COD	<input type="text" value="8.0"/> mg/L										
② アンモニウム態窒素	<input type="text" value="0.2"/> mg/L										
③ 硝酸態窒素	<input type="text" value="1.0"/> mg/L										
④ リン酸態リン	<input type="text" value="0.100"/> mg/L										
(1) 水質に関する調査項目	<p>⑤ 水の濁り・臭いについて</p> <p>濁りの状況  <input type="checkbox"/> 透明 <input type="checkbox"/> 少し濁っている <input type="checkbox"/> かなり濁っている</p> <p>臭いの有無  <input type="checkbox"/> 臭いなし <input type="checkbox"/> 臭いあり <input type="text"/></p> <p>川原の有無  <input type="checkbox"/> 川原がある <input type="checkbox"/> 川原は存在しない⇒?「川原の水深」に進めて下さい</p> <p>植物の様子  <input type="checkbox"/> 川原がほとんど植物で覆われている <input type="checkbox"/> 川原が少し植物で覆</p>										

あてはまる項目の□にチェック(レ)をつけてください。コメント欄にはどんな臭いがするか書いて下さい。(詳しくは、マニュアルその2をご覧ください)

あってるかどうか確認してください

調査日時、気温・水温、パックテストの測定結果を記入して下さい。(パックテストについては色見本表をご覧ください)

## 2. 川原や川底に関する調査項目の記入方法

<p>①川原の観察</p>	<p>川原の有無  <input type="checkbox"/>川原がある <input type="checkbox"/>川原は存在しない⇒「川原の水深」に進めて下さい</p> <p>植物の様子  <input type="checkbox"/>川原がほとんど植物で覆われている <input type="checkbox"/>川原が少し植物で覆われている <input type="checkbox"/>ほとんど生えていない</p> <p>川原の様子(2つまで選択してください)  <input type="checkbox"/>大きな石がたくさんある <input type="checkbox"/>小石がたくさんある <input type="checkbox"/>砂が多たまっている <input type="checkbox"/>土が多たまっている <input type="checkbox"/>コンクリートで覆われているかブロックがある <input type="checkbox"/>植物で覆われている <input type="checkbox"/>その他</p>
<p>②川の水深</p>	<p>ゴミの有無 <input type="checkbox"/>ゴミがある <input type="checkbox"/>ゴミはない</p> <p>調査場所あたりの水深  <input type="checkbox"/>約10cm以下 <input type="checkbox"/>約10cm~50cm <input type="checkbox"/>約50cm以上</p> <p>水の中が見えるか否か  <input type="checkbox"/>水の中の様子が見える <input type="checkbox"/>水の中は見えない⇒「その他」に進めてください</p> <p>水中の川底の様子(2つまで選択してください)  <input type="checkbox"/>大きな石がたくさんある <input type="checkbox"/>小石がたくさんある <input type="checkbox"/>砂が多たまっている <input type="checkbox"/>泥が多たまっている <input type="checkbox"/>コンクリートで覆われているかブロックがある <input type="checkbox"/>植物で覆われている <input type="checkbox"/>その他</p> <p>ゴミの有無  <input type="checkbox"/>ゴミがある <input type="checkbox"/>ゴミはない</p>
<p>8. その他</p>	<p>調査できない項目や、□の選択肢等について調べづらい点がありましたら書いて下さい。</p>

項目を一つ選択してください

あてはまる項目について2つまで選択して下さい。その他の場合は、コメント欄に記入もして下さい

## 3. その他や写真の添付について

<p>感想などを直接ご記入下さい</p> <p>8. その他</p> <p>調査地点管理のため、調査地点や調査状況の写真を報告者と共に提出して下さい。ご協力お願い致します。</p> <p>2010_8606040001-065_1.jpg  <input type="text"/> <input type="button" value="参照..."/></p> <p>2010_8606040001-065_2.jpg  <input type="text"/> <input type="button" value="参照..."/></p> <p>2010_8606040001-065_3.jpg  <input type="text"/> <input type="button" value="参照..."/></p>	<p>ゴミの有無  <input type="checkbox"/>ゴミがある <input type="checkbox"/>ゴミはない</p> <p>調査できない項目や、□の選択肢等について調べづらい点がありましたら書いて下さい。</p> <p>さしつかえなければ写真を添付して下さい</p> <p>ごくろうさまでした</p>
--	---

内容がよければ  ボタンをクリックしてください。  
 内容を修正する場合は  ボタンをクリックして入力しなおしてください。

# 4. インターネット入力の確認ページ


## WAQUZ 調査隊



登録した位置が拡大表示されます。

隊員氏名	<input type="text"/>	
調査地点番号	8606040001-065	
1. 調査日	2010年1月1日 ※別の日に調査した場合 →	
2. 調査時間	12:0 ごろ	
3. 調査場所	淀川 淀川	
4. 天候	晴れ	
5. 気温	℃くらい	
6. 水温	℃くらい	
7. 調査結果 (1)水質に関する 調査項目	COD	8.0 mg O/L (ppm)
	アンモニウム態窒素	0.2 mg NH <sub>4</sub> <sup>+</sup> -N/L (ppm)
	硝酸態窒素	1.0 mg NO <sub>3</sub> <sup>-</sup> -N/L (ppm)
	リン酸態リン	0.100 mg PO <sub>4</sub> <sup>3-</sup> -P/L (ppm)
	濁りの状況	少し濁っている
	臭いの有無	臭いあり 腐った臭い
(2)川原や川底に 関する調査項目	川原の有無	川原がある
	植物の様子	川原が少し植物で覆われている
	川原の様子	小石がたくさんある 植物で覆われている
	ゴミの有無	ゴミがある
	調査場所あたりの 水深	約10cm~50cm
	水の中が見える か否か	水の中の様子が見える
	水中の川底の様 子	小石がたくさんある コンクリートで覆われているかブ ロックがある
ゴミの有無(川底)	ゴミはない	
8. その他	汽水域で調べているせいかな、海 の臭いがしました	
9. 画像		

各項目に間違いがないか  
ご確認ください



内容がよければ **登録** ボタンをクリックしてください。  
内容を修正する場合は **キャンセル** ボタンをクリックしてください。  
調査結果登録画面に戻ります。

**登録**      **キャンセル**

よければ「登録」ボタンを  
クリックして下さい。  
以上で操作終了です!!