




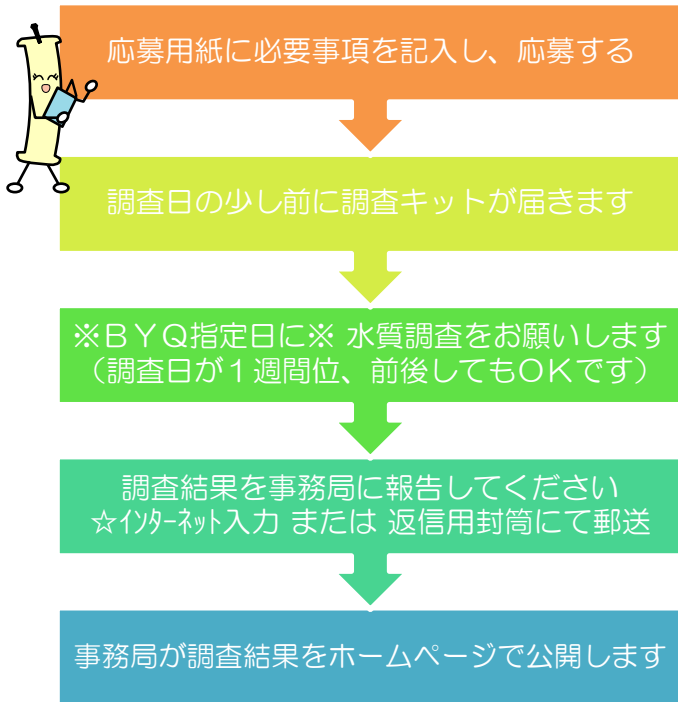
# 2012年 <sup>かくかく</sup>WAQU<sup>2</sup>調査隊 調査隊員 大募集

～～ 身近な川の水を自分で調べてみませんか？ ～～  
 (2回の調査に参加された方には) 調査結果をまとめた水質マップを進呈します。  
 ※2012年4月15日までに応募すると、第1回目の調査から参加できます。

## ☆WAQU<sup>2</sup>調査隊って何？

身近な川への関心が薄れてきている中、昔のように川と親しむきっかけをつくることで、水環境を考え直す時間づくりを目指し、平成16年より続けている活動です。調査活動は5月と11月の年2回を予定しております。また、5月には水質調査に合わせて川の状況観察なども行います。

## ☆応募した後の調査活動の流れ



## ☆どんなことをするの？ 何がわかるの？

自分で調査してみたい川の水を採水し、簡単な調査キットを使って4項目の調査をします。調査結果の数値が高いということから色々なことがわかります。

- ※例①COD……すぐ近くに生活排水や汚水が流れ込んでいる可能性があります
- ②アンモニウム態窒素……生活排水からの汚染源が近いことを示しています。また、工場排水、田畑からの肥料分の流入が考えられます
- ③硝酸態窒素……以前、生活排水等が多かったことを示しています
- ④りん酸態りん……水中ではわずかしが存在せず、植物の生育には重要です。しかし高いと藻類の異常発生など、環境におおきな影響を与えます

《☆☆ 応募方法は裏面をご覧ください。☆☆》  
**隊員は随時募集中！**

## WAQU<sup>2</sup>調査隊 募集要項

**調査活動の目的**

⇒ 財団法人琵琶湖・淀川水質保全機構（通称BYQ）では、身近な川への関心を持ち、川と親しむ機会をつくることで、水環境改善活動参加へのきっかけづくりを目指し、WAQU<sup>2</sup>調査隊として2004年より活動を続けています。


**調査活動の内容**

⇒  
 ・川の汚れが簡単に測定できるキット（パックテスト）を使って、自分で希望する調査地点（川など）で、（BYQが指定した日）に一齐に調査をします。  
 ・調査が終わったら調査結果を事務局に報告していただきます。  
 ☆調査結果は、インターネットにて入力、または返信封筒にて郵送のいずれかご希望の方法にて提出していただきます。  
 ・調査活動は1年間（2012年1月～12月）で2回行います。全て、同じ地点での調査をお願いいたします。  
 ・1年間の活動が終わると、調査結果をもとに作成した水質マップをお送りいたします。

**調査場所**

⇒  
 ・ご自分で調査してみたい川、湖や池、沼などでも構いません。  
 ※採水において危険のない場所をお願いいたします。  
 ☆但し、淀川水系水需要区域内の場所にてお願いいたします。

特に小さなお子様は調査される場合は、必ず保護者同伴をお願いいたします。また、雨で増水している場合や河原が工事の場合等、危険があると判断された時は調査を中止してください。



**☆～応募方法～☆**

下記の応募用紙に必要事項をご記入の上、郵送またはFAXでお申込み下さい。  
 （送り先）  
 財団法人 琵琶湖・淀川水質保全機構 WAQU<sup>2</sup>調査隊事務局  
 〒540-0008 大阪市中央区大手前 1 丁目-2-15  
 大手前センタービル 4F  
 TEL(06)6920-3035 FAX(06)6920-3036

### 〈 応 募 用 紙 〉

ふりがな			年 齢	
氏 名				
住 所	〒			
電話番号		FAX		
e-mail	※インターネット入力ご希望の方は必須			
職業または学年				
調査予定場所 (川や橋の名前)				
調査結果の 提出方法	ご希望欄に○をしてください		調査隊の事はどこで 知りましたか？	
	書面にて郵送	インターネット入力		

**個人情報の取り扱いについて**  
 ご応募いただきました方の個人情報は当機構が厳重に管理し、本イベントに関するご連絡や当機構が行うイベントに関するお知らせのみに利用させていただくこととし、ご本人の承諾なしに第三者に提供することはありません。

※事務局記入欄

開始年	隊員番号	地点数